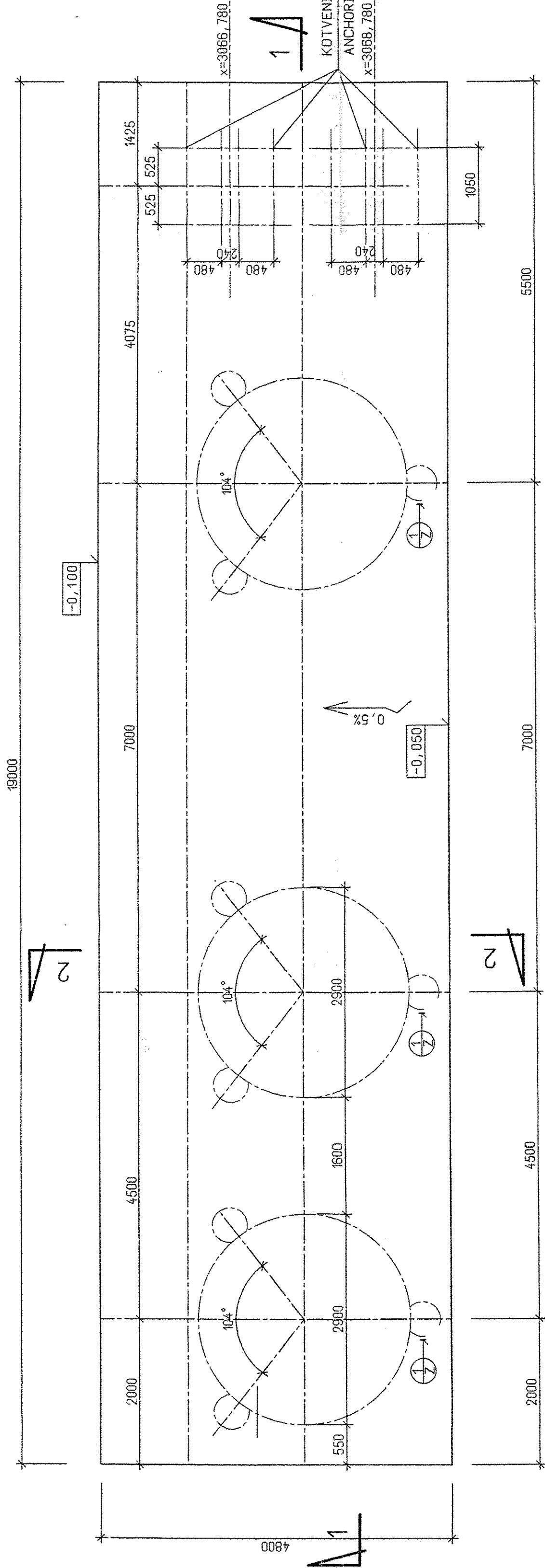



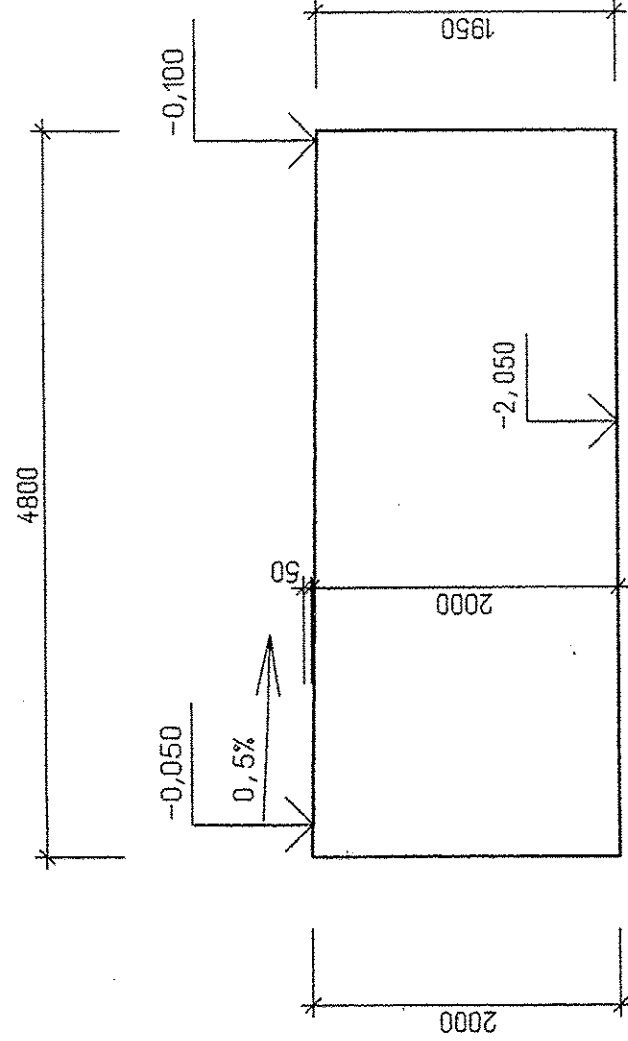
Pôdorys tvaru m=1:50



REZ 1-1
SECTION 1-1



REZ 2-2
SECTION 2-2



POZNÁMKA:

① VÝKAZ ZEMNIAČICH PÁSIKOV VIŠ VÝKRES VÝSTUŽE

±0,000=225,15 m n.m. Jadran

PROJEKT PRE REALIZÁCIU STAVBY SPRACOVANÝ POD Z.Č. 3821.2.006.AS-03



B	A	31.03.2005	HUŽVAR	ING. PAVLIČKO	
0	31.03.2005	HUŽVAR	ING. PAVLIČKO	Checked:	History file:
Rev.	Date	Name	Checked	ING. PAVLIČKO	
14.03.2005		HUŽVAR			
Job code:	K700101	Reference:	ASU No. 9 KDSICE	Scale	Original format
				1:50	DIN A2
				Sheet: 002	of 003 Sheets
				Drawing No.:	Rev.
				792.87460	A

LEVELS

TOP OF INTERNAL ROADS: 225,00n.m.
HORNA ÚROVEŇ VNUTORNÝCH CIEST 225,00n.m.
TOP OF FOUNDATION: 225,10m
HORNA ÚROVEŇ ZAKLADOV 225,10m
BOTTOM OF STEEL STRUCTURE: 225,15m=±0,00
SPODNÁ ÚROVEŇ OK 225,15m=±0,00

